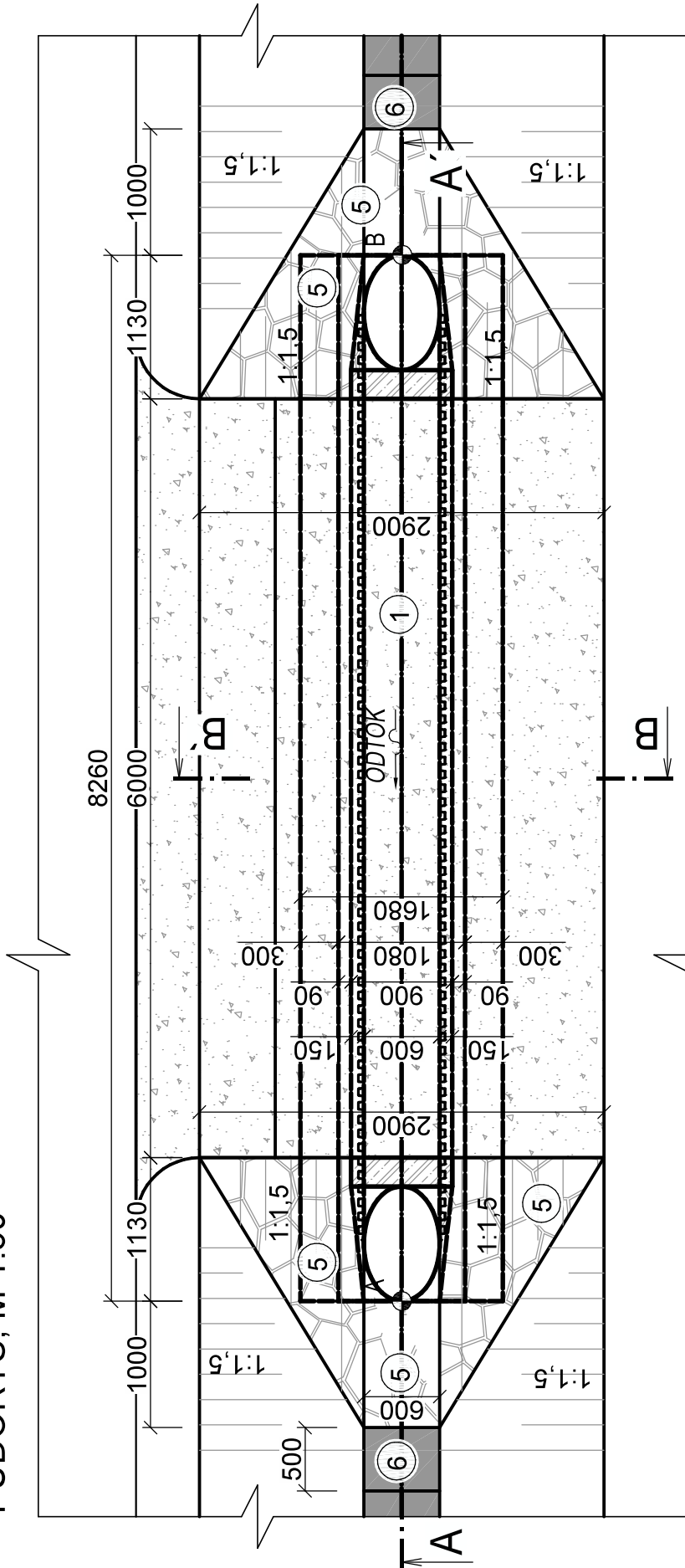
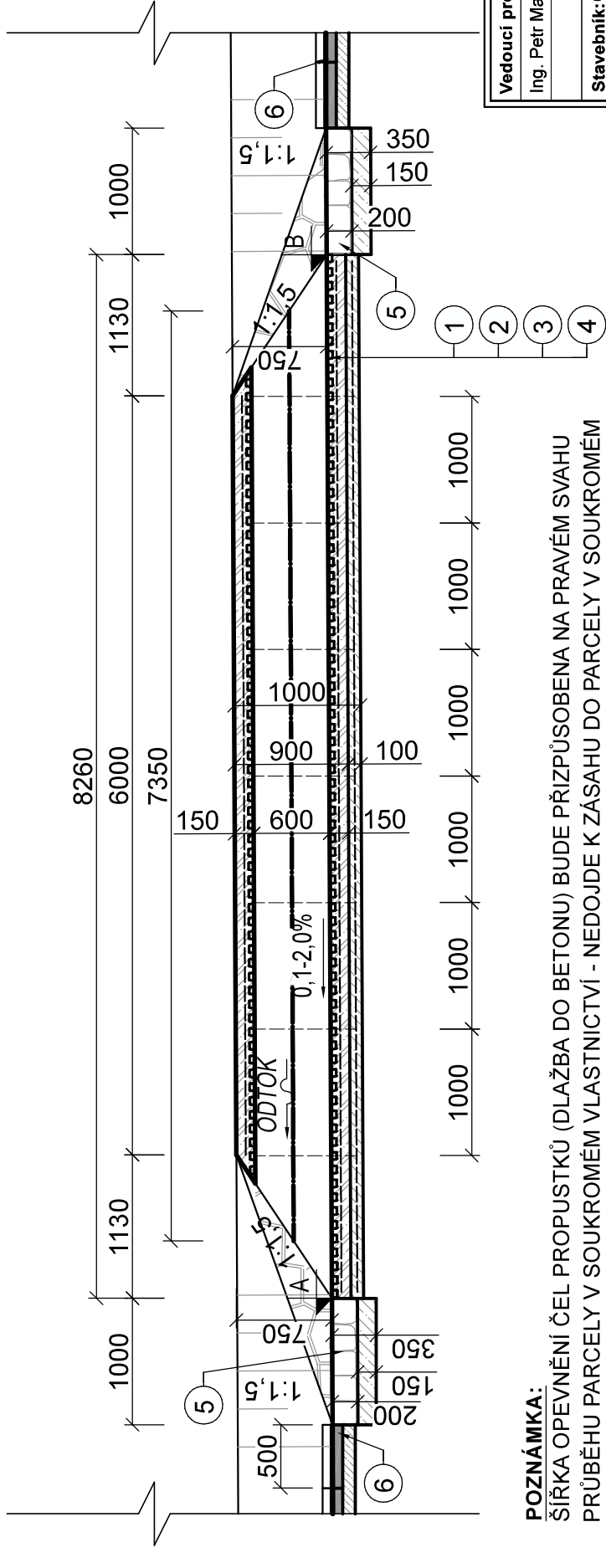


OTEVŘENÝ PŘÍKOP OP2 V K.Ú. NEDACHLEBICE

PŮDORYS, M 1:50



PODÉLNÝ ŘEZ A-A', M 1:50









POZNÁMKA:

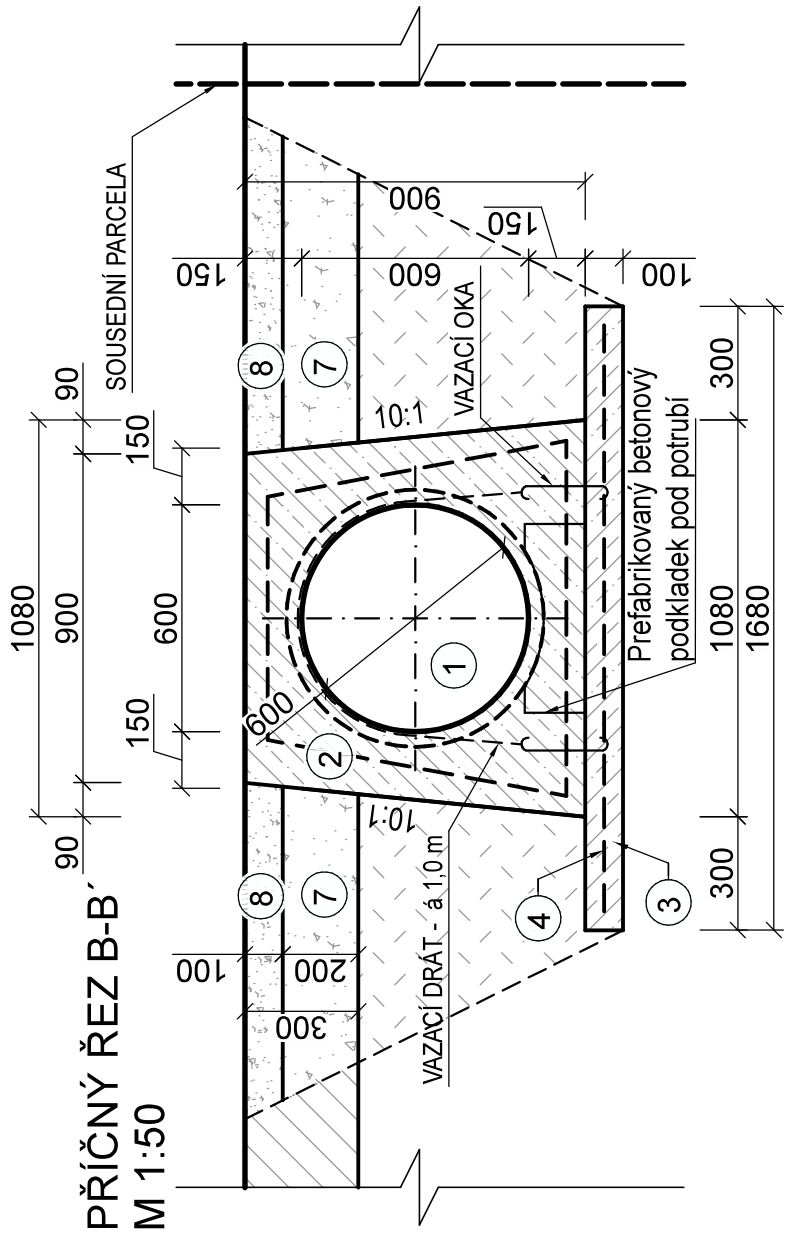
PODŠÍŘKA OPEVNĚNÍ ČEL PROPUSTKŮ (DLAŽBA DO BETONU) BUDE PŘÍZPŮSOBENA NA PRAVÉM SVAHU
PRŮBĚHU PARCELY V SOUKROMÉM VLASTNICTVÍ - NEDOJDE K ZÁSAHU DO PARCELY V SOUKROMÉM
VLASTNICTVÍ. V PŘÍPADĚ, ŽE BY MĚLO DOJÍT K ZÁSAHU DO SOUSEDNÍ PARCELY, BUDE PŘÍZPŮSOBEN
A UPRAVEN SKLON SVAHU (PROVEDEN STRMĚJŠÍ SKLON).


PROPUSTEK KM	A (m,n,m)	B (m,n,m)
0,103	214,73	214,74
0,183	214,81	214,82
0,260	215,10	215,19
0,303	215,54	215,62
0,333	216,03	216,20

Vzorový výkres propustku DN600 M 1:50

LEGENDA		
Č.	MATERIÁL	
1	KOGUGOVANÉ PP POTRUBÍ SN 8, DN600, DÉLKA 8,3 m, SEŘÍZNUTÍ	
2	OBETONOVÁNÍ POTRUBÍ BETONEM C30/37 - XF3, VYZTUŽENÍ SÍTÍ KARI 8/100/100	
3	PODKLADNÍ BETON C30/37 XF3 S3	
4	SÍŤ KARI 8/100/100	
5	DLAŽBA Z LOMOVÉHO KAMENE DO 80 kg/ks, DO BETONOVÉHO LOŽE C 30/37 TL. 150 mm	
6	PŘÍKOPOVÝ BETONOVÝ PREFABRIKOVANÝ ŽLAB, ŠÍŘKA DNA 600 mm	
7	ŠTĚRKODRŤ FRAKCE 0/63 mm, NAPOJENÍ NA STÁVAJÍCÍ POZNÍ CESTU	
8	ŠTĚRKODRŤ FRAKCE 0/32 mm, NAPOJENÍ NA STÁVAJÍCÍ POZNÍ CESTU	

PŘÍČN
M 1:50



Vedoucí projektant:		Kreslí:	Zodp. proj.:	<div><div>REGIONALNÍ FOND ROZVOJE ČESKÉ REPUBLIKY</div><div>BRNO</div><div>Projektová a inženýrská činnost v oboru staveb vodního, lesního hospodářství a krajinného inženýrství U Svitavy 2, 616 00 Brno IČ: 00220078 tel.: 606 033 120</div></div>
Ing. Petr Marčák		Ing. Michal Kachtík	Ing. Petr Marčák	
Stavebník: Obec Nedachlebice				
K.ú.: Nedachlebice		Kraj: Zlínský	Formát: 2 x A4	
Název akce / stavebního objektu:				Datum: 04/2024
OTEVŘENÝ PŘÍKOP OP2				Stupeň PD: DSP+DPS
V K.Ú. NEDACHLEBICE				Archivační č.: 23098-14XO-KM
Obsah:				Měřítko: Výkres. číslo: D.8.
Vzorový výkres propustku DN600				1:50